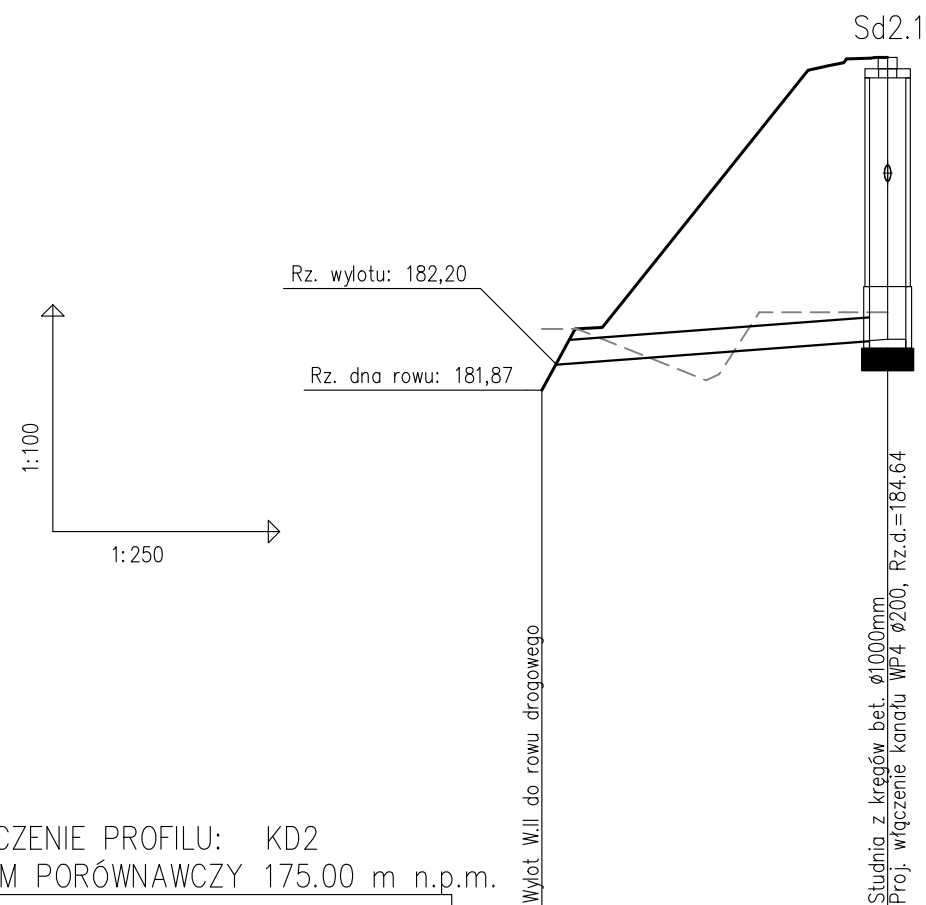


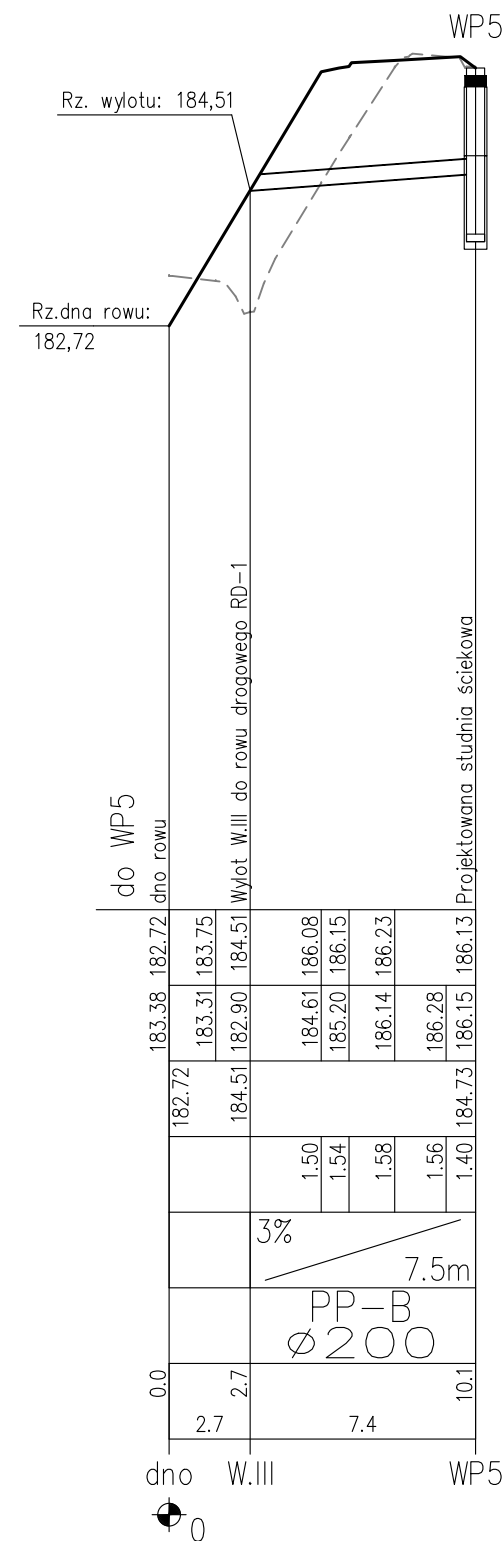



kanal deszczowy KD2 z przykanalikiem



OZNACZENIE PROFILU: KD2		Wyj. W.II		Studnia z	
POZIOM PORÓWNAWCZY 175.00 m n.p.m.		Proj. włąc.			
PROJ. RZĘDNA TERENU	181.87	182.68	182.70	182.00	186.10
RZĘDNA TERENU ISTN.		182.55	182.90	182.90	186.20
RZĘDNA DNA KANAŁU	182.20				182.54
ZAGŁĘBIENIE DNA KANAŁU	-0.33	0.44	2.05	2.88	3.64
SPADKI, DŁUGOŚCI	3%	11.4m			
ŚREDNICA, MATERIAŁ		PP-B ø300mm			
ODLEGŁOŚCI	0.0	11.4			
HEKTOMETRY	W.II	Sd2.1			



Oznaczenia:

----- Teren istniejący

———— Teren projektowany

UWAGA:

Przed rozpoczęciem prac związanych z budową kanalizacji deszczowej należy wykonać odkrywki określające dokładne rzędne posadowienia istniejącego uzbrojenia podziemnego

 ProtechniCon 30-443 Kraków, ul. Józefa Marcika 25D/1 tel. +48 600 830 082 biuro@protechnicon.pl • www.protechnicon.pl NIP: 675-173-67-56 • REGON: 387243428 • KRS: 0000863630	INWESTOR Zarząd Województwa Podkarpackiego al. Łukasza Cieplińskiego 4, 35-010 Rzeszów reprezentowany przez: Podkarpacki Zarząd Dróg Wojewódzkich w Rzeszowie ul. T.Boya Żeleńskiego 19A, 35-105 Rzeszów		STADIUM PROJEKT BUDOWLANY	
	ZAMIERZENIE BUDOWLANE Rozbudowa drogi wojewódzkiej nr 985 Nagnajów - Baranów Sandomierski - Mielec- Dębica polegająca na budowie ścieżki pieszo-rowerowej w miejscowości Brzeźnica	CZĘŚĆ PROJEKT TECHNICZNY		
	ADRES INWESTYCJI woj. podkarpackie, pow. dębicki, gm. Dębica, m. Brzeźnica, droga wojewódzka nr 985	10.2025		
	TOM IV.4 BRANŻA SANITARNA - KANALIZACJA DESZCZOWA			
	FUNKCJA	ZESPÓŁ PROJEKTOWY	SPECJALNOŚĆ	PODPIS
	Projektant	mgr inż. Marcin Tylek MAP/0152/POOS/07	SANITARNA	<i>Tylek</i>
Sprawdzający	mgr inż. Krzysztof Tracz MAP/0271/POOS/04	SANITARNA	<i>T-z</i>	
OBIEKT	Droga wojewódzka nr 985 - Kanalizacja deszczowa		SKALA 1:100/250	
TYTUŁ RYSUNKU Profile podłużne kanałów i przykanalików deszczowych	REW. 1.0	NR RYS. 3.2		